

Fahrradtour St.Petersinsel - Zihlkanal - Vullykuchen

Mittelschwer 04:48 ↔ 59,0 km ⌀ 12,3 km/h ↗ 290 m ↘ 290 m

Mittelschwere Fahrradtour. Gute Grundkondition erforderlich. Die Tour kann Passagen mit losem Untergrund enthalten, die schwer zu befahren sind.

- Bearbeiten
- Teilnehmer einladen
- Tour neu planen
- Teilen
- Für GPS-Gerät herunterladen
- Drucken

TOURENVERLAUF

Start

1,65 km

Panzersperren aus dem 2. Weltkrieg

Wander-Highlight

8,62 km

Broye Kanal mit Holzbrücke

Fahrrad-Highlight

> Hier kannst du eine schöne Rundtour machen: Von Erlach aus fährst du über die Broye nach Cuderefin und über den Mont Vully an den Murtensee, anschliessend durch das grosse Moos retour.

Tipp von charles

23,9 km

Riedmatt

Aussichtspunkt

29,5 km

Erlach

Fahrrad-Highlight

37,8 km

Montmirail - communauté Don Camillo

Gebetsstätte

39,3 km

Pont de Thielle (ferroviaire et piétons)

Fahrrad-Highlight

> Die Metalleisenbahnbrücke überquert die Thielle. Neben der Eisenbahnlinie gibt es eine kleine Brücke, über die Fußgänger und Radfahrer die Thielle überqueren können. Zughaltestelle auf der Südseite der Linie Neuenburg - Bern.
>
> übersetzt von Google • Original anzeigen

Tipp von Jan Boesch

43,1 km

Rastplatz

Rastplatz

47,9 km

Blick in Broyekanal

Mountainbike-Highlight

> Ein bisschen flach aber trotzdem immer wieder schön!

Tipp von dan

53,7 km

Boulangerie Guillaume

Bäckerei

59,0 km

Ziel

KARTE

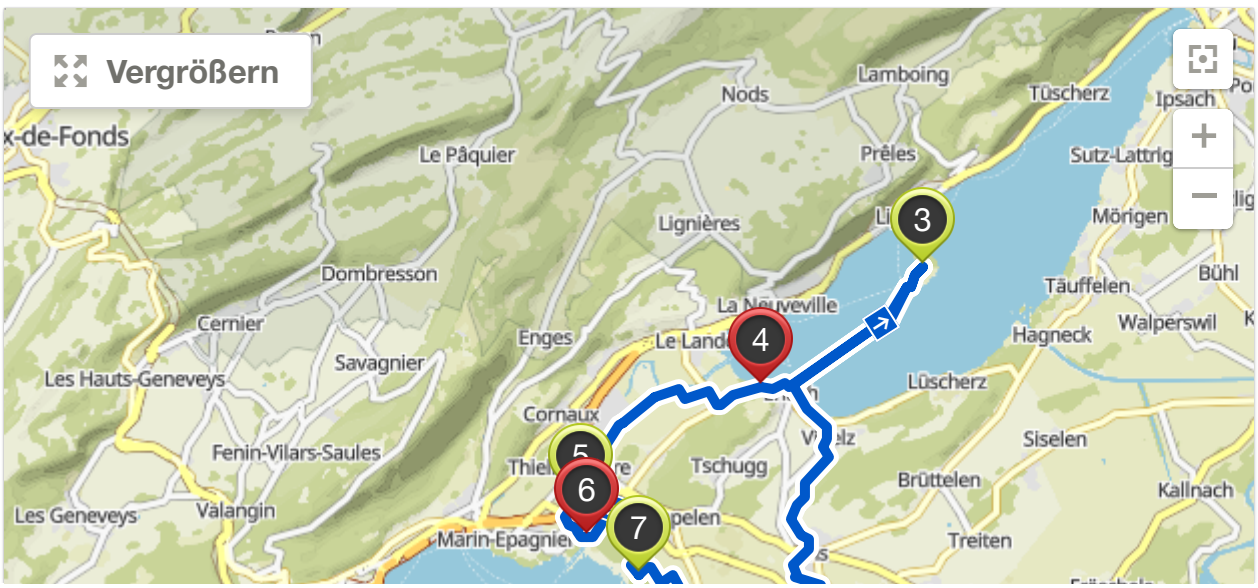

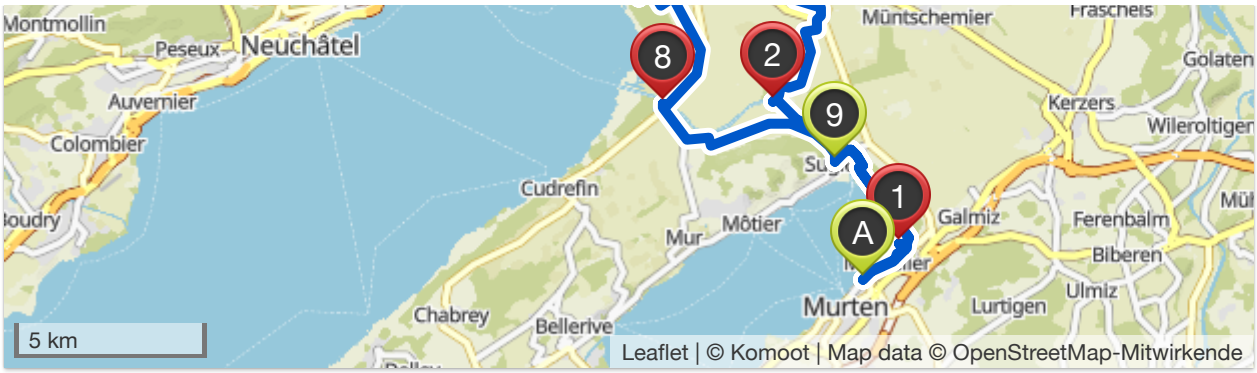

TOURENPROFIL

Höhenprofil Nichts ausgewählt – durch Klicken und Ziehen kannst du eine Auswahl er **Keine Auswahl**

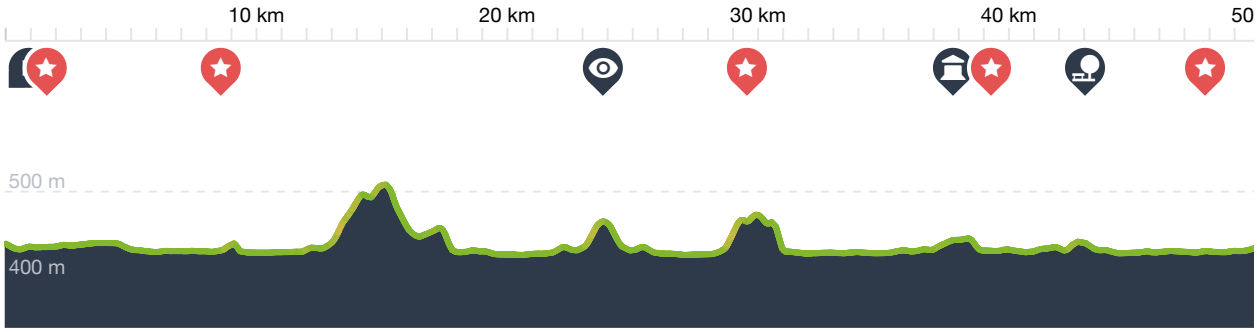

△ **Höchster Punkt** 510 m

▽ **Niedrigster Punkt** 430 m

WEGTYPEN

- **Singletrail:** 525 m
- **Weg:** 27,7 km
- **Zufahrtsweg:** 125 m
- **Fahrradweg:** 5,08 km
- **Nebenstraße:** 7,41 km
- **Straße:** 16,3 km
- **Bundesstraße:** 1,81 km

WEGBESCHAFFENHEIT

- **Loser Untergrund:** 13,5 km
- **Fester Kies:** < 100 m
- **Pflaster:** 7,60 km
- **Straßenbelag:** 19,1 km
- **Asphalt:** 18,0 km
- **Unbekannt:** 736 m

WETTER